



**КОМИТЕТ ИМУЩЕСТВЕННЫХ ОТНОШЕНИЙ
АДМИНИСТРАЦИИ ПЕРМСКОГО МУНИЦИПАЛЬНОГО ОКРУГА**

РЕШЕНИЕ

о размещении объектов № 1684

Пермский край
Пермский округ

24.06.2024

Комитет имущественных отношений администрации Пермского муниципального округа разрешает Акционерному обществу «Газпром газораспределение Пермь» (ИНН 5902183841, ОГРН 2125902017723, почтовый адрес: 614000, г. Пермь, ул. Петропавловская, 43)

размещение объекта «газопровод давлением до 1,2 Мпа, для размещения которого не требуется разрешения на строительство»

на землях государственная собственность на которые не разграничена

на срок 1 год

Местоположение: Пермский край, Пермский муниципальный округ, п. Юго-Камский, ул. 40 лет Октября, к дому 24

Приложение: схема предполагаемых к использованию земель или части земельного участка.

Особые условия использования:

1. При размещении объекта учесть параметры ширины проезда улично-дорожной сети, во избежание сужения полосы отвода дороги.
2. Получение разрешения на производство земляных работ.

Заместитель председателя комитета



(подпись, печать)

М.В. Королева

Схема предполагаемых к использованию земель или части земельного участка

Объект: Газопровод давлением до 1,2 Мпа, для размещения которого не требуется разрешения на строительство
 Местоположение: расположенных по адресу: Пермский край, м.о. Пермский, п. Юго-Камский, ул. 40 лет Октября, к дому 24








Площадь земель или части земельного участка, кв.м.: 1344
 Категория земель: земли населенных пунктов
 Вид разрешенного использования: -

Каталог координат, м

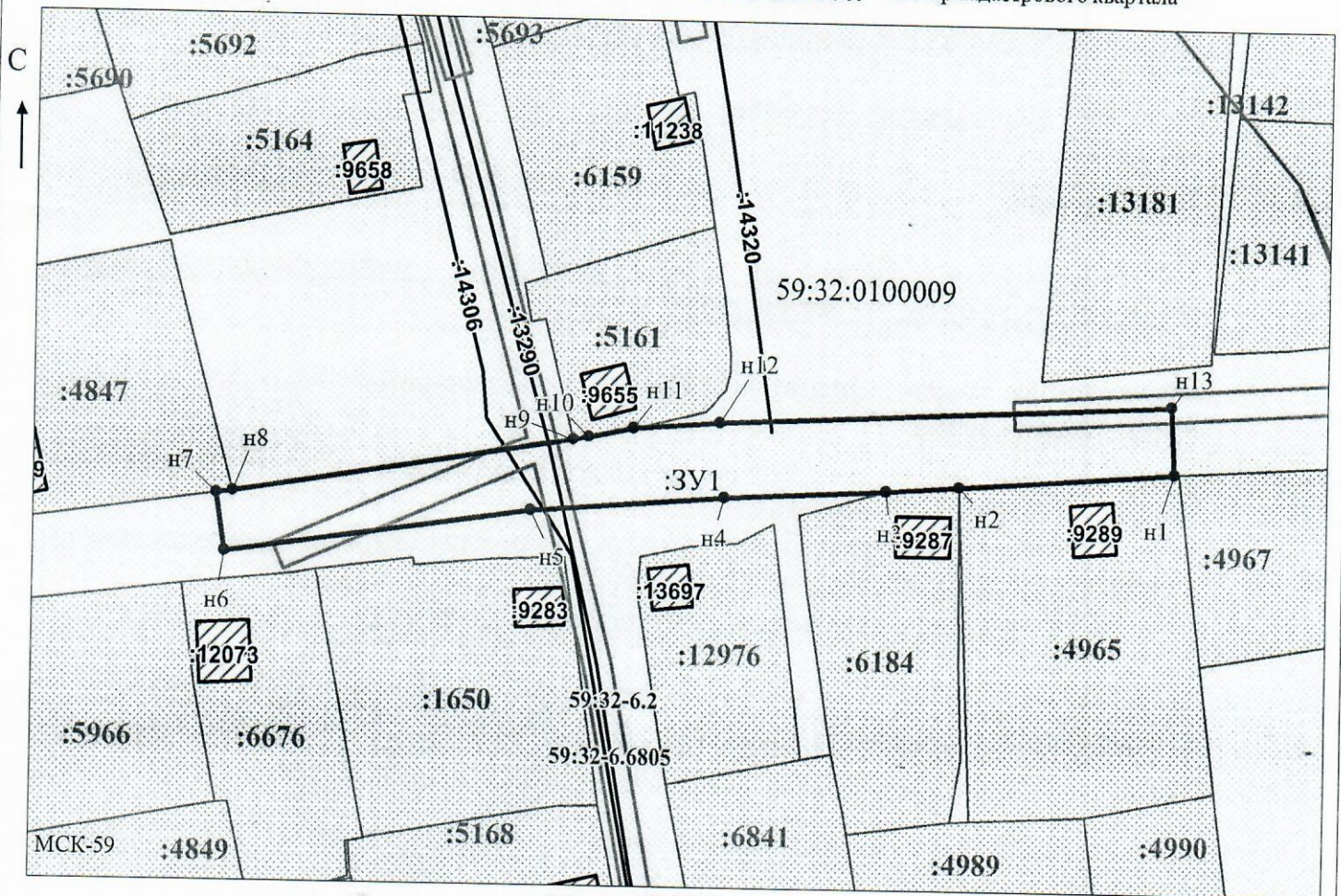
№ точки границы	X	Y
н1	483687.90	2192681.15
н2	483685.54	2192650.31
н3	483684.72	2192639.88
н4	483683.47	2192616.71
н5	483681.30	2192588.85
н6	483674.80	2192545.13
н7	483683.03	2192543.85
н8	483683.36	2192546.23
н9	483691.54	2192594.87
н10	483691.90	2192597.10
н11	483693.26	2192603.49
н12	483694.23	2192615.94
н13	483697.45	2192680.69
н1	483687.90	2192681.15

Описание границ смежных землепользователей:
 От точки н1 до точки н2 - земельный участок с кадастровым номером 59:32:0100009:4965
 От точки н2 до точки н3 - земельный участок с кадастровым номером 59:32:0100009:6184
 От точки н3 до точки н7 - земли общего пользования
 От точки н7 до точки н8 - земельный участок с кадастровым номером 59:32:0100009:4847
 От точки н8 до точки н9 - земли общего пользования
 От точки н9 до точки н11 - земельный участок с кадастровым номером 59:32:0100009:5161
 От точки н11 до точки н1 - земли общего пользования

Условные обозначения:

- | | | | |
|----------------------------------------------------------------------------------|-----------------------------------------------------------------------------------------|-----------------------------------------------------------------------------------|----------------------------------------------------------------------------------------|
|  | - предполагаемый участок земель, на которых планируется размещение объекта |  | - зоны с особыми условиями использования территории, сведения о которых внесены в ЕГРН |
|  | - границы и номер земельного участка, сведения о которых внесены в ЕГРН |  | - обозначение запрашиваемого земельного участка |
|  | - границы и номер объекта капитального строительства, сведения о которых внесены в ЕГРН |  | - характерная точка границ земель или части земельного участка |
|  | - граница кадастрового квартала | | |

59:32:0100009 - номер кадастрового квартала



Масштаб 1:1000
 / Осипова А.Д.

Заявитель: _____
 МП _____ (подпись, расшифровка подписи)
 (для юридических лиц и индивидуальных предпринимателей)